

47-17-11-5

**РЕСПУБЛИКА БЕЛАРУСЬ**  
**ЕДИНЬЙ ГОСУДАРСТВЕННЫЙ РЕГИСТР НЕДВИЖИМОГО**  
**ИМУЩЕСТВА, ПРАВ НА НЕГО И СДЕЛОК С НИМ**

**Государственный комитет по имуществу Республики Беларусь**

Республиканское унитарное предприятие "Могилевское агентство по  
государственной регистрации и земельному кадастру"

**СВИДЕТЕЛЬСТВО (УДОСТОВЕРЕНИЕ) № 700/545-18191**  
**О ГОСУДАРСТВЕННОЙ РЕГИСТРАЦИИ**

По заявлению № 61679/20:545 от 17 ноября 2020 года

в отношении **земельного участка** с кадастровым номером 740100000004003840, расположенного по адресу: Могилевская обл., г. Могилев, ул. Первомайская, 77, площадь - 0.1439 га, целевое назначение - Земельный участок для строительства и обслуживания здания инженерного корпуса

**произведена государственная регистрация:**

1. создания земельного участка на основании выделения вновь образованного земельного участка;
2. возникновения права собственности Республики Беларусь на земельный участок, правообладатель - Республика Беларусь;
3. возникновения прав, ограничений (обременений) прав на земельный участок (право аренды), правообладатель - юридическое лицо, резидент Республики Беларусь Открытое акционерное общество "Могилевский завод "Строммашина";
4. возникновения прав, ограничений (обременений) прав на земельный участок (ограничения (обременения) прав на земельные участки, расположенные на природных территориях, подлежащих специальной охране (в зоне санитарной охраны водного объекта, используемого для хозяйственно-питьевого водоснабжения, в зоне санитарной охраны в местах водозабора)).

Приложения:

1. земельно-кадастровый план земельного участка

Примечание: Земельный участок имеет ограничения (обременения) прав в использовании земель. Виды ограничений (обременений) прав: земельные участки, расположенные на природных территориях, подлежащих специальной охране (в зоне санитарной охраны водного объекта, используемого для хозяйственно-питьевого водоснабжения, в зоне санитарной охраны в местах водозабора), код - 2,7, площадь - 0.1439 га.

Свидетельство составлено 23 ноября 2020 года

Регистратор

*Котиков Василий Васильевич 545*

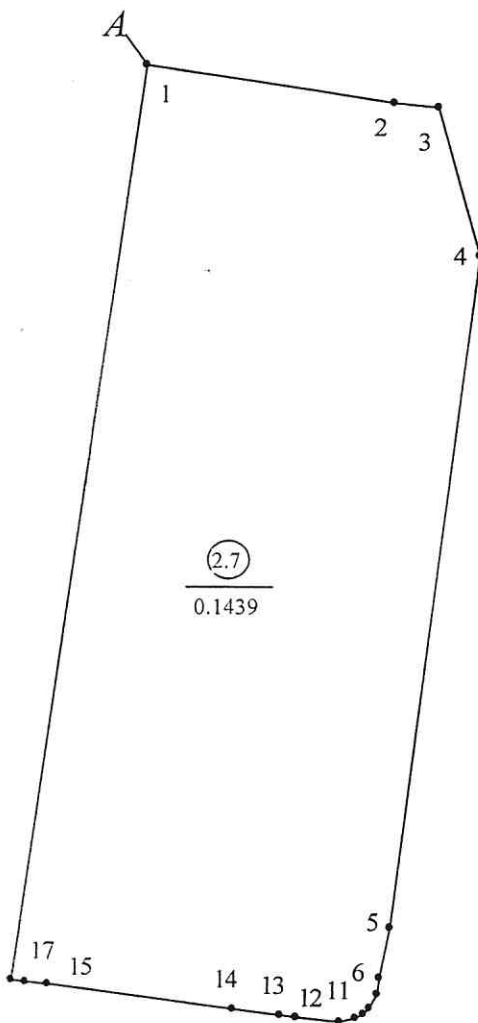
М.П.

(подпись)

Лист 1 из 2




**ЕДИНЫЙ ГОСУДАРСТВЕННЫЙ РЕГИСТР НЕДВИЖИМОГО ИМУЩЕСТВА, ПРАВ НА НЕГО И СДЕЛОК С НИМ**  
**ЗЕМельНО-КАДАСТРОВЫЙ ПЛАН ЗЕМельНОГО УЧАСТКА**

Кадастровый номер: 740100000004003840  
 Площадь участка: 0.1439 га  
 Адрес: Могилевская обл., г. Могилев, ул. Первомайская, 77  
 Целевое назначение: Земельный участок для строительства и обслуживания здания инженерного корпуса  
 Категория земель: Земли промышленности, транспорта, связи, энергетики, обороны и иного назначения  
 Масштаб плана: 1:500




Номера точек	Меры линий, м
1-2	16.65
2-3	2.99
3-4	10.27
4-5	44.39
5-6	3.48
6-7	1.10
7-8	1.03
8-9	0.60
9-10	0.59
10-11	1.02
11-12	3.00
12-13	1.12
13-14	3.12
14-15	12.43
15-16	1.57
16-17	0.89
17-1	60.74

**УСЛОВНЫЕ ОБОЗНАЧЕНИЯ**

-  - код охранной зоны и ее площадь
-  - граница земельного участка
-  - точка поворота границы земельного участка

**Сведения об организации, выдавшей документ**

Республиканское унитарное предприятие  
 "Могилевское агентство по государственной  
 регистрации и земельному кадастру"

  
 регистратор недвижимости  
 Котиков В.В. 23.11.2020

**ОПИСАНИЕ СМЕЖНЫХ ЗЕМЕЛЬ**

От точки	До точки	Кадастровый блок и номер земельного участка
А	А	Зарегистрированные земельные участки отсутствуют